

CPS 10428/1c - Map

96°49'19"E 96°49'23"E 96°49'26"E 96°49'30"E 96°49'34"E 96°49'37"E 96°49'41"E




12°10'48"S
12°10'52"S
12°10'55"S
12°10'59"S
12°11'2"S
12°11'6"S
12°11'10"S
12°11'13"S

12°10'48"S
12°10'52"S
12°10'55"S
12°10'59"S
12°11'2"S
12°11'6"S
12°11'10"S
12°11'13"S




96°49'19"E 96°49'23"E 96°49'26"E 96°49'30"E 96°49'34"E 96°49'37"E 96°49'41"E

Legend

-  CPS areas applied to clear
-  Land Tenure
-  Local Government Authorities



0 75 150 225 m



1:3,500

Projection: GDA2020



**GOVERNMENT OF
WESTERN AUSTRALIA**