

CPS 9946/1 - Map T

115°55'25"E 115°55'26"E 115°55'26"E 115°55'26"E 115°55'27"E 115°55'27"E 115°55'27"E






32°1'31"S
32°1'31"S
32°1'32"S
32°1'32"S
32°1'33"S
32°1'33"S
32°1'33"S
32°1'34"S

32°1'31"S
32°1'31"S
32°1'32"S
32°1'32"S
32°1'33"S
32°1'33"S
32°1'33"S
32°1'34"S

115°55'25"E 115°55'26"E 115°55'26"E 115°55'26"E 115°55'27"E 115°55'27"E 115°55'27"E

Legend

-  CPS areas applied to clear
-  Land Tenure (LGATE_226) - SLIP
-  Local Government Authorities



0 5 10 15 20 25 m



1:275

Projection: GDA 2020



**GOVERNMENT OF
WESTERN AUSTRALIA**